




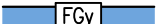



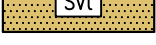



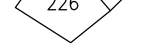





Quellenvermerk: © GeoBasis-DE/LVermGeo SH  
 (www.LVermGeoSH.schleswig-holstein.de)

## Zeichenerklärung:

-  Grenze des Geltungsbereiches
  
- GEHÖLZE AUSSERHALB VON WÄLDERN**
-  Typischer Knick (gesetzlich geschützt nach § 30 BNatSchG i.V.m. § 21 (1) LNatSchG)
-  Knickwall ohne Gehölze (gesetzlich geschützt nach § 30 BNatSchG i.V.m. § 21 (1) LNatSchG)
-  Laubbaum mit Stamm- / Kronendurchmesser in m
-  Einzelbaum, grob verortet
  
- BINNENGEWÄSSER**
-  Sonstiger Graben
  
- GRÜNLAND**
-  Artenarmes Wirtschaftsgrünland
  
- ACKER- UND GARTENBAUFLÄCHEN**
-  Intensivacker
  
- BIOOPTYPEN IN ZUSAMMENHANG MIT BAULICHEN ANLAGEN**
-  SVs Vollversiegelte Verkehrsfläche
-  SVt Teilversiegelte Verkehrsfläche
-  SVi Bankette, intensiv gepflegt
-  SDs Siedlungsfläche mit dörflichem Charakter
  
- SONSTIGES**
-  Gebäude
-  Flurstücksgrenze, -nummer
-  Höhenpunkt (in m über NN)
-  landwirtschaftliche Einfahrt
-  Grenze des Landschaftsschutzgebietes

Bauvorhaben:	
<b>STADT AHRENSBURG</b>	
<b>Grünordnerischer Fachbeitrag</b>	
<b>zum Bebauungsplan Nr. 112 "Feuerwache Süd"</b>	
Auftraggeber:	
Stadt Ahrensburg	
Planbezeichnung:	
<b>BESTAND BIOOPTYPEN</b> Stand: März 2025 M 1:1000	
gezeichnet: AK	bearbeitet: MG
Plangrundlage: Vermessung Sprick & Wachsmut	Datum: 20.05.2025
Planverfasser:	
<b>Landschaftsplanung JACOB   FICHTNER</b> PartGmbH	
Landschaftsarchitekten bdla	
Ochsenzoller Str. 142a 22848 Norderstedt	Tel. 040 / 52 19 75 -0 Fax 040 / 52 19 75 -10
info@lp-jacob-fichtner.de www.lp-jacob-fichtner.de	