




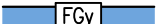



Quellenvermerk: © GeoBasis-DE/LVermGeo SH
 (www.LVermGeoSH.schleswig-holstein.de)


Zeichenerklärung:


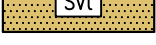


-  Grenze des Geltungsbereiches


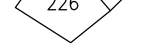



- GEHÖLZE AUSSERHALB VON WÄLDERN**
-  Typischer Knick (gesetzlich geschützt nach § 30 BNatSchG i.V.m. § 21 (1) LNatSchG)
-  Knickwall ohne Gehölze (gesetzlich geschützt nach § 30 BNatSchG i.V.m. § 21 (1) LNatSchG)
-  Laubbaum mit Stamm- / Kronendurchmesser in m
-  Einzelbaum, grob verortet

- BINNENGEWÄSSER**
-  Sonstiger Graben

- GRÜNLAND**
-  Artenarmes Wirtschaftsgrünland

- ACKER- UND GARTENBAUFLÄCHEN**
-  Intensivacker

- BIOOPTYPEN IN ZUSAMMENHANG MIT BAULICHEN ANLAGEN**
-  SVs Vollversiegelte Verkehrsfläche
-  SVt Teilversiegelte Verkehrsfläche
-  SVi Bankette, intensiv gepflegt
-  SDs Siedlungsfläche mit dörflichem Charakter

- SONSTIGES**
-  Gebäude
-  Flurstücksgrenze, -nummer
-  Höhenpunkt (in m über NN)
-  landwirtschaftliche Einfahrt
-  Grenze des Landschaftsschutzgebietes

Bauvorhaben:		STADT AHRENSBURG	
		Grünordnerischer Fachbeitrag	
		zum Bebauungsplan Nr. 112 "Feuerwache Süd"	
Auftraggeber:		Stadt Ahrensburg	
Planbezeichnung:		BESTAND BIOTOPTYPEN Stand: März 2025 M 1:1000	
gezeichnet: AK	bearbeitet: MG		
Plangrundlage: Vermessung Sprick & Wachsmut	Datum: 20.05.2025		
Planverfasser:			
Landschaftsplanung JACOB FICHTNER PartGmbH			
Landschaftsarchitekten bdla			
Ochsenzoller Str. 142a 22848 Norderstedt	Tel. 040 / 52 19 75 -0 Fax 040 / 52 19 75 -10	info@lp-jacob-fichtner.de www.lp-jacob-fichtner.de	